

# ПРОТОКОЛ

## заседания согласительной комиссии

по вопросу согласования местоположения границ земельных участков,  
расположенных в границах кадастровых кварталов с учетными

номерами: 31:13:1304012, 31:13:1305001, 31:13:1305006, 31:13:1305007,  
31:13:1305011, 31:13:1305008, 31:13:1304011, 31:13:1304008,  
31:13:1311002, 31:13:1311001, 31:13:1305010, 31:13:1305009,  
31:13:1305004, 31:13:1305003, 31:13:1304010, 31:13:1304009,  
31:13:1304004, 31:13:1304003, 31:13:1307001, 31:13:1306001,  
31:13:1307008, 31:13:1307010, 31:13:1308001, 31:13:1309001,  
31:13:1309007, 31:13:1309008, 31:13:1310003, 31:13:1310002,  
31:13:1310001, 31:13:1310011, 31:13:1310004, 31:13:1308011,  
31:13:1309006, 31:13:1307005, 31:13:1307006, 31:13:1309002,  
31:13:1308010, 31:13:1308002, 31:13:1308003, 31:13:1308009,  
31:13:1309004, 31:13:1309010, 31:13:1310008, 31:13:1309011,  
31:13:1308008, 31:13:1307009 и 31:13:1308007

при выполнении комплексных кадастровых работ в соответствии с  
государственным (муниципальным) контрактом от 20 декабря 2023 года

№ 6/2023

г. Белгород, проспект Богдана Хмельницкого, 86 б

(зал заседаний)

(место проведения заседания)

“ 22 ” августа 20 24 г.

№ 1

### Присутствовали:

#### Председатель комиссии:

Бондарев Геннадий Иванович глава администрации Грайворонского городского округа  
(ф.и.о.) (место работы и должность)

#### Заместитель председателя комиссии:

Бляшенко Анатолий  
Анатольевич первый заместитель главы администрации городского округа  
(ф.и.о.) (место работы и должность)

#### Секретарь комиссии:

Зайцев Анатолий Васильевич начальник управления муниципальной собственности и  
земельных ресурсов администрации Грайворонского  
городского округа  
(ф.и.о.) (место работы и должность)

#### Члены комиссии:

1. Матвиенко Борис Андреевич начальник отдела по градостроительной деятельности и  
архитектуре управления по строительству, транспорту, ЖКХ и  
ТЭК администрации Грайворонского городского округа  
(ф.и.о.) (место работы и должность)

2. Котельникова Елена Валерьевна начальник отдела управления земельными ресурсами  
управления муниципальной собственности и земельных  
ресурсов администрации Грайворонского городского округа  
(ф.и.о.) (место работы и должность)

**Махнатеева Наталья Николаевна**, ведущий специалист-эксперт отдела правового обеспечения, оценки, управления и распоряжения недвижимым имуществом и земельными участками Межрегионального территориального управления Федерального агентства по управлению государственным имуществом в Курской и Белгородской областях, **Нагибина Наталья Геннадьевна**, начальник отдела учета государственных земель и кадастровой работы департамента государственного имущества и организационной работы министерства имущественных и земельных отношений Белгородской области, **Козлова Юлия Сергеевна**, заместитель начальника межмуниципального Яковлевского отдела Управления Федеральной службы государственной регистрации, кадастра и картографии по Белгородской области **Берёзкина Дарья Алексеевна**, специалист департамента по экспертно-методической работе, член Ассоциации СРО «Балтийское объединение кадастровых инженеров», отсутствовали. О дате и времени проведения заседания были уведомлены в установленном порядке.

Из 9 членов комиссии на заседании присутствовало 5. Кворум имеется. Заседание согласительной комиссии является правомочным.

#### Приглашенные лица:

1. 

Хапина Яна Александровна (ф.и.о.)	Представитель исполнителя работ Филиала ППК «Роскадастр» по Белгородской области (место работы и должность)
--------------------------------------	--
2. 

Аболдуев Евгений Владимирович	Кадастровый инженер Филиала ППК «Роскадастр» по Белгородской области (место работы и должность)
-------------------------------	--

#### Правообладатели земельных участков (заинтересованные лица):

№ п/п	Фамилия, имя, отчество заинтересованного лица или его представителя (отчество указывается при наличии)	Реквизиты документа, подтверждающего полномочия представителя заинтересованного лица (заполняется в случае участия представителя заинтересованного лица)	Сведения о земельных участках	
			Адрес (местоположение) и кадастровый номер земельного участка	Вид права на земельный участок
1	Свинарец Наталия Григорьевна	-	31:13:1309004:34, г. Грайворон, ул. Луначарского 137-а	Собственность
2	Доценко Виктор Владимирович	-	31:13:1305001:10, г. Грайворон, ул. Мира, дом 70	Собственность
3	Гавриленко Маргарита Викторовна	-	31:13:1308002:7, г. Грайворон, ул. Свердлова, дом 97а	Собственность
4	Дорожка Ирина Васильевна	-	31:13:1305009:20, г. Грайворон, ул. Кирова, д. 17	Собственность
5	Горностаева Жанна Борисовна	-	31:13:1305009:18, г. Грайворон, ул. Кирова, 19а	Собственность
6	Мороз Ольга Владимировна	-	31:13:1304003:24, г. Грайворон, ул. Комсомольская, д. 65а	Собственность
7	Михайлеченко Елена Анатольевна	-	31:13:1309002:6, г. Грайворон, ул. Ленина, дом 84	Собственность

8	Черных Ольга Николаевна	-	31:13:1305011:2, г. Грайворон, ул. Спасского, дом 38	Собственность
9	Холод Раиса Ивановна	-	31:13:1305008:7, г. Грайворон, ул. Урицкого, дом 58	Собственность

**Повестка дня заседания:**

1. Общая информация о результатах выполнения комплексных кадастровых работ в границах кадастровых кварталов с учетными номерами: 31:13:1304012, 31:13:1305001, 31:13:1305006, 31:13:1305007, 31:13:1305011, 31:13:1305008, 31:13:1304011, 31:13:1304008, 31:13:1311002, 31:13:1311001, 31:13:1305010, 31:13:1305009, 31:13:1305004, 31:13:1305003, 31:13:1304010, 31:13:1304009, 31:13:1304004, 31:13:1304003, 31:13:1307001, 31:13:1306001, 31:13:1307008, 31:13:1307010, 31:13:1308001, 31:13:1309001, 31:13:1309007, 31:13:1309008, 31:13:1310003, 31:13:1310002, 31:13:1310001, 31:13:1310011, 31:13:1310004, 31:13:1308011, 31:13:1309006, 31:13:1307005, 31:13:1307006, 31:13:1309002, 31:13:1308010, 31:13:1308002, 31:13:1308003, 31:13:1308009, 31:13:1309004, 31:13:1309010, 31:13:1310008, 31:13:1309011, 31:13:1308008, 31:13:1307009 и 31:13:1308007, при выполнении комплексных кадастровых работ в соответствии с государственным (муниципальным) контрактом от 20 декабря 2023 года № 6/2023, а также о порядке согласования местоположения границ земельных участков и регламенте работы согласительной комиссии, поступлении возражений заинтересованных лиц относительно местоположения границ земельных участков.

(вопрос повестки дня заседания)

**Докладчик: Бондарев Геннадий Иванович**

(ф.и.о.)

2. Рассмотрение карт-планов территорий, подготовленных в результате выполнения комплексных кадастровых работ в границах кадастровых кварталов с учетными номерами: 31:13:1304012, 31:13:1305001, 31:13:1305006, 31:13:1305007, 31:13:1305011, 31:13:1305008, 31:13:1304011, 31:13:1304008, 31:13:1311002, 31:13:1311001, 31:13:1305010, 31:13:1305009, 31:13:1305004, 31:13:1305003, 31:13:1304010, 31:13:1304009, 31:13:1304004, 31:13:1304003, 31:13:1307001, 31:13:1306001, 31:13:1307008, 31:13:1307010, 31:13:1308001, 31:13:1309001, 31:13:1309007, 31:13:1309008, 31:13:1310003, 31:13:1310002, 31:13:1310001, 31:13:1310011, 31:13:1310004, 31:13:1308011, 31:13:1309006, 31:13:1307005, 31:13:1307006, 31:13:1309002, 31:13:1308010, 31:13:1308002, 31:13:1308003, 31:13:1308009, 31:13:1309004, 31:13:1309010, 31:13:1310008, 31:13:1309011, 31:13:1308008, 31:13:1307009 и 31:13:1308007, и возражений заинтересованных лиц относительно местоположения границ земельных участков.

(вопрос повестки дня заседания)

**Докладчик: Аболдуев Евгений Владимирович**

(ф.и.о.)

**Рассмотрение вопроса повестки дня № 1 :**

Общая информация о результатах выполнения комплексных кадастровых работ в границах кадастровых кварталов с учетными номерами: 31:13:1304012, 31:13:1305001, 31:13:1305006, 31:13:1305007, 31:13:1305011, 31:13:1305008, 31:13:1304011, 31:13:1304008, 31:13:1311002, 31:13:1311001, 31:13:1305010, 31:13:1305009, 31:13:1305004, 31:13:1305003, 31:13:1304010, 31:13:1304009, 31:13:1304004, 31:13:1304003, 31:13:1307001, 31:13:1306001, 31:13:1307008, 31:13:1307010, 31:13:1308001, 31:13:1309001, 31:13:1309007, 31:13:1309008, 31:13:1310003, 31:13:1310002, 31:13:1310001, 31:13:1310011, 31:13:1310004, 31:13:1308011, 31:13:1309006, 31:13:1307005, 31:13:1307006, 31:13:1309002, 31:13:1308010, 31:13:1308002, 31:13:1308003, 31:13:1308009, 31:13:1309004, 31:13:1309010, 31:13:1310008, 31:13:1309011, 31:13:1308008, 31:13:1307009 и 31:13:1308007, при выполнении комплексных кадастровых работ в соответствии с государственным (муниципальным) контрактом от 20 декабря 2024 года № 6/2023, а также о

порядке согласования местоположения границ земельных участков и регламенте работы согласительной комиссии, поступлении возражений заинтересованных лиц относительно местоположения границ земельных участков.

(рассматриваемый вопрос повестки дня заседания)

**Слушали:**

**1. Бондарева Геннадия Ивановича**

(ф.и.о.)

**Краткое содержание выступления:**

Председатель комиссии проинформировал о результатах выполнения комплексных кадастровых работ в границах кадастровых кварталов с учетными номерами: 31:13:1304012, 31:13:1305001, 31:13:1305006, 31:13:1305007, 31:13:1305011, 31:13:1305008, 31:13:1304011, 31:13:1304008, 31:13:1311002, 31:13:1311001, 31:13:1305010, 31:13:1305009, 31:13:1305004, 31:13:1305003, 31:13:1304010, 31:13:1304009, 31:13:1304004, 31:13:1304003, 31:13:1307001, 31:13:1306001, 31:13:1307008, 31:13:1307010, 31:13:1308001, 31:13:1309001, 31:13:1309007, 31:13:1309008, 31:13:1310003, 31:13:1310002, 31:13:1310001, 31:13:1310011, 31:13:1310004, 31:13:1308011, 31:13:1309006, 31:13:1307005, 31:13:1307006, 31:13:1309002, 31:13:1308010, 31:13:1308002, 31:13:1308003, 31:13:1308009, 31:13:1309004, 31:13:1309010, 31:13:1310008, 31:13:1309011, 31:13:1308008, 31:13:1307009 и 31:13:1308007, при выполнении комплексных кадастровых работ в соответствии с государственным (муниципальным) контрактом от 20 декабря 2023 года № 6/2023, разъяснил порядок согласования местоположения границ земельных участков при выполнении комплексных кадастровых работ, предусмотренный статьей 42.10 Федерального закона от 24.07.2007 года №221-ФЗ «О кадастровой деятельности», а также регламент работы согласительной комиссии, утвержденный постановлением администрации Грайворонского городского округа от 21 января 2022 года № 38.

Извещения о проведении заседания согласительной комиссии по вопросу согласования местоположения границ земельных участков, содержащие, в том числе, уведомления о завершении подготовки проектов карт-планов территорий, были опубликованы, размещены и направлены способами и в сроки, установленные Федеральным законом от 24 июля 2007 года №221-ФЗ «О кадастровой деятельности».

Со дня опубликования извещения согласительная комиссия обеспечивала ознакомление любых лиц с проектами карт-планов территорий, в том числе в форме документа на бумажном носителе, в соответствии с регламентом работы согласительной комиссии. Возражений заинтересованных лиц относительно местоположения границ земельных участков и объектов капитального строительства в согласительную комиссию не поступало.

В адрес согласительной комиссии поступили заявления от граждан по выносу в натуру поворотных точек границ следующих земельных участков:

- с кадастровым номером 31:13:1309004:34, на основании заявления от собственника Свинарец Н.Г.,
- с кадастровым номером 31:13:1305001:10, на основании заявления от собственника Доценко В.В.,
- с кадастровым номером 31:13:1308002:7, на основании заявления от собственника Гавриленко М.В.,
- с кадастровым номером 31:13:1308002:6, на основании заявления от собственника Лашко Т.В.,
- с кадастровым номером 31:13:1305009:20, на основании заявления от собственника Дорожка И.В.,
- с кадастровым номером 31:13:1305009:18, на основании заявления от собственника Горностаевой Ж.Б.,
- с кадастровым номером 31:13:1304003:24, на основании заявления от собственника Мороз О.В.,
- с кадастровым номером 31:13:1309002:6, на основании заявления от собственника Михайличенко Е.А.,

- с кадастровым номером 31:13:1305011:2, на основании заявления от собственника Черных О.Н.,
- с кадастровым номером 31:13:1304008:8, на основании заявления от собственника Негребицкой Е.М.,
- с кадастровым номером 31:13:1304008:36, на основании заявления от собственника Розумак С.Н.,
- с кадастровым номером 31:13:1310008:23, на основании заявления от собственника Шамшуриной В.П.,
- с кадастровым номером 31:13:1308001:15, на основании заявления от собственника Корытник В.И.,
- с кадастровым номером 31:13:1305010:37, на основании заявления от собственника Петрусенко А.Н.,
- с кадастровым номером 31:13:1305008:7, на основании заявления от собственника Холод Р.И.,
- с кадастровым номером 31:13:1309010:8, на основании заявления от собственника Подорога Е.П.,
- с кадастровым номером 31:13:1309008:45, на основании заявления от собственника Шуштанова О.В.,
- с кадастровым номером 31:13:1305001:46, на основании заявления от собственника Воробьевой О.В.,
- с кадастровым номером 31:13:1309010:12, на основании заявления от собственника Богдановой А.А.,
- с кадастровым номером 31:13:1305007:31, на основании заявления от собственника Козар И.А.,
- с кадастровым номером 31:13:1309011:13, на основании заявления от собственника Максимовой Г.М.,
- с кадастровым номером 31:13:1308003:16, на основании заявления от собственника Мищенко Н.Н.,
- с кадастровым номером 31:13:1305006:35, на основании заявления от собственника Пуль А.С.

Заявления рассмотрены и переданы исполнителю работ для проведения кадастровых работ по выносу в натуру поворотных точек границ вышеуказанных земельных участков:

Перечень документов, представленных на рассмотрение комиссии по повестки дня № 1 :

1.	Постановление администрации Грайворонского городского округа «О проведении комплексных кадастровых работ на территории Грайворонского городского округа»	Постановление администрации Грайворонского городского округа от 18 декабря 2022 года № 746
	(наименование документа)	(реквизиты)
2.	Распоряжение администрации Грайворонского городского округа «О создании согласительной комиссии по согласованию местоположения границ земельных участков при выполнении комплексных кадастровых работ на территории Грайворонского городского округа»	Распоряжение администрации Грайворонского городского округа от 25 декабря 2023 года № 1211-р
	(наименование документа)	(реквизиты)
3.	Регламент работы согласительной комиссии по согласованию местоположения границ земельных участков при выполнении комплексных кадастровых работ на территории Грайворонского городского округа	Постановление администрации Грайворонского городского округа от 21 января 2022 года № 38
	(наименование документа)	(реквизиты)
4.	Заявление Свинарец Н.Г.	от 21 августа 2024 года
	(наименование документа)	(реквизиты)

5.	Заявление Доценко В.В. (наименование документа)	от 21 августа 2024 года (реквизиты)
6.	Заявление Гавриленко М.В. (наименование документа)	от 19 августа 2024 года (реквизиты)
7.	Заявление Лашко Т.В. (наименование документа)	от 19 августа 2024 года (реквизиты)
8.	Заявление Дорожка И.В. (наименование документа)	от 08 августа 2024 года (реквизиты)
9.	Заявление Горностаевой Ж.Б. (наименование документа)	от 26 июля 2024 года (реквизиты)
10.	Заявление Мороз О.В. (наименование документа)	от 16 августа 2024 года (реквизиты)
11.	Заявление Михайличенко Е.А. (наименование документа)	от 13 августа 2024 года (реквизиты)
12.	Заявление Черных О.Н. (наименование документа)	от 13 августа 2024 года (реквизиты)
13.	Заявление Черных О.Н. (наименование документа)	от 08 августа 2024 года (реквизиты)
14.	Заявление Негребицкой Е.М. (наименование документа)	от 05 августа 2024 года (реквизиты)
15.	Заявление Розумак С.Н. (наименование документа)	от 02 августа 2024 года (реквизиты)
16.	Заявление Шамшуриной В.П. (наименование документа)	от 31 июля 2024 года (реквизиты)
17.	Заявление Корытник В.И. (наименование документа)	от 30 июля 2024 года (реквизиты)
18.	Заявление Петрусенко А.Н. (наименование документа)	от 08 августа 2024 года (реквизиты)
19.	Заявление Холод Р.И. (наименование документа)	от 25 июля 2024 года (реквизиты)
20.	Заявление Подорога Е.П. (наименование документа)	от 25 июля 2024 года (реквизиты)
21.	Заявление Шуштанова О.В. (наименование документа)	от 25 июля 2024 года (реквизиты)
22.	Заявление Воробьевой О.В. (наименование документа)	от 25 июля 2024 года (реквизиты)
23.	Заявление Богдановой А.А. (наименование документа)	от 24 июля 2024 года (реквизиты)
24.	Заявление Козар И.А. (наименование документа)	от 23 июля 2024 года (реквизиты)
25.	Заявление Максимовой Г.М. (наименование документа)	от 24 июля 2024 года (реквизиты)
26.	Заявление Мищенко Н.Н. (наименование документа)	от 20 августа 2024 года (реквизиты)
26.	Заявление Пуль А.С. (наименование документа)	от 05 августа 2024 года (реквизиты)

#### Решили:

Принять общую информацию о результатах выполнения комплексных кадастровых работ в границах кадастровых кварталов с учетными номерами: 31:13:1304012, 31:13:1305001, 31:13:1305006, 31:13:1305007, 31:13:1305011, 31:13:1305008, 31:13:1304011, 31:13:1304008, 31:13:1311002, 31:13:1311001, 31:13:1305010, 31:13:1305009, 31:13:1305004, 31:13:1305003, 31:13:1304010, 31:13:1304009, 31:13:1304004, 31:13:1304003, 31:13:1307001, 31:13:1306001, 31:13:1307008, 31:13:1307010, 31:13:1308001, 31:13:1309001, 31:13:1309007, 31:13:1309008, 31:13:1310003, 31:13:1310002, 31:13:1310001, 31:13:1310011, 31:13:1310004, 31:13:1308011, 31:13:1309006, 31:13:1307005, 31:13:1307006, 31:13:1309002, 31:13:1308010, 31:13:1308002, 31:13:1308003, 31:13:1308009, 31:13:1309004, 31:13:1309010, 31:13:1310008, 31:13:1309011, 31:13:1308008, 31:13:1307009 и 31:13:1308007, к сведению. Провести работы по выносу в натуру поворотных точек границ земельных участков по заявлениям граждан до 06 октября 2024 года.

(содержание принятого решения и обоснование его принятия, в том числе ссылки на положения федеральных законов, реквизиты документов, рассмотренных комиссией, послуживших основанием для принятия решения)

---

**Результаты голосования:**

“за”	“против”	“воздержались”
единогласно	-	-

**Особое мнение:**

отсутствует

---

**Рассмотрение вопроса повестки дня № 2 :**

Рассмотрение карт-планов территорий, подготовленных в результате выполнения комплексных кадастровых работ в границах кадастровых кварталов с учетными номерами: 31:13:1304012, 31:13:1305001, 31:13:1305006, 31:13:1305007, 31:13:1305011, 31:13:1305008, 31:13:1304011, 31:13:1304008, 31:13:1311002, 31:13:1311001, 31:13:1305010, 31:13:1305009, 31:13:1305004, 31:13:1305003, 31:13:1304010, 31:13:1304009, 31:13:1304004, 31:13:1304003, 31:13:1307001, 31:13:1306001, 31:13:1307008, 31:13:1307010, 31:13:1308001, 31:13:1309001, 31:13:1309007, 31:13:1309008, 31:13:1310003, 31:13:1310002, 31:13:1310001, 31:13:1310011, 31:13:1310004, 31:13:1308011, 31:13:1309006, 31:13:1307005, 31:13:1307006, 31:13:1309002, 31:13:1308010, 31:13:1308002, 31:13:1308003, 31:13:1308009, 31:13:1309004, 31:13:1309010, 31:13:1310008, 31:13:1309011, 31:13:1308008, 31:13:1307009 и 31:13:1308007, и возражений заинтересованных лиц относительно местоположения границ земельных участков.

(рассматриваемый вопрос повестки дня заседания)

---

**Слушали:****1. Аболдуев Евгений Владимирович**

(ф.и.о.)

---

**Краткое содержание выступления:**

Аболдуев Евгений Владимирович, являющийся представителем исполнителя комплексных кадастровых работ по муниципальному контракту от 20 декабря 2023 года № 6/2023, представил для рассмотрения членам комиссии проекты карт-планов территорий, подготовленные в результате выполнения комплексных кадастровых работ в границах кадастровых кварталов с учетными номерами: 31:13:1304012, 31:13:1305001, 31:13:1305006, 31:13:1305007, 31:13:1305011, 31:13:1305008, 31:13:1304011, 31:13:1304008, 31:13:1311002, 31:13:1311001, 31:13:1305010, 31:13:1305009, 31:13:1305004, 31:13:1305003, 31:13:1304010, 31:13:1304009, 31:13:1304004, 31:13:1304003, 31:13:1307001, 31:13:1306001, 31:13:1307008, 31:13:1307010, 31:13:1308001, 31:13:1309001, 31:13:1309007, 31:13:1309008, 31:13:1310003, 31:13:1310002, 31:13:1310001, 31:13:1310011, 31:13:1310004, 31:13:1308011, 31:13:1309006, 31:13:1307005, 31:13:1307006, 31:13:1309002, 31:13:1308010, 31:13:1308002, 31:13:1308003, 31:13:1308009, 31:13:1309004, 31:13:1309010, 31:13:1310008, 31:13:1309011, 31:13:1308008, 31:13:1307009 и 31:13:1308007, проинформировал о порядке и результатах комплексных кадастровых работ в соответствии с требованиями Федерального закона от 24.07.2007 г. №221-ФЗ «О кадастровой деятельности».

Для определения местоположения границ земельных участков при выполнении комплексных кадастровых работ использовались материалы землеустроительной документации, содержащиеся в технических паспортах, расположенных на земельных участках объектов недвижимости, которые находятся в архивах организаций по государственному техническому учету и (или) технической инвентаризации, планово-картографические материалы, документы о правах на землю и иные документы, содержащие сведения о местоположении границ земельных участков и (или) объектов недвижимости.

Аболдуев Евгений Владимирович также сообщил, что в адрес исполнителя работ с 08 августа 2024 года по 21 августа 2024 года поступило одно возражение заинтересованного лица Серик Николая Ивановича относительно местоположения границ земельного участка с

кадастровым номером: 31:13:1305007:29, расположенный по адресу: Белгородская область, Грайворонский район, г. Грайворон, ул. Пролетарская, д. 52.

Возражение согласительной комиссией рассмотрено и предложено оставить границы вышеуказанного земельного участка оставить в тех границах, которые были установлены до проведения комплексных кадастровых работ.

Помощник кадастрового инженера, члены согласительной комиссии ответили на поступившие в ходе заседания вопросы.

Перечень документов, представленных на рассмотрение комиссии по повестки дня № 2 :

1	Карта-план территории кадастрового квартала с учетным номером: 31:13:1311002 (наименование документа)	от 22 июля 2024 года (реквизиты)
2	Карта-план территории кадастрового квартала с учетным номером: 31:13:1307010 (наименование документа)	от 22 июля 2024 года (реквизиты)
3	Карта-план территории кадастрового квартала с учетным номером: 31:13:1307008 (наименование документа)	от 19 июля 2024 года (реквизиты)
4	Карта-план территории кадастрового квартала с учетным номером: 31:13:1305011 (наименование документа)	от 22 июля 2024 года (реквизиты)
5	Карта-план территории кадастрового квартала с учетным номером: 31:13:1311001 (наименование документа)	от 22 июля 2024 года (реквизиты)
6	Карта-план территории кадастрового квартала с учетным номером: 31:13:1305003 (наименование документа)	от 22 июля 2024 года (реквизиты)
7	Карта-план территории кадастрового квартала с учетным номером: 31:13:1304012 (наименование документа)	от 22 июля 2024 года (реквизиты)
8	Карта-план территории кадастрового квартала с учетным номером: 31:13:1304008 (наименование документа)	от 17 июля 2024 года (реквизиты)
9	Карта-план территории кадастрового квартала с учетным номером: 31:13:1305010 (наименование документа)	от 15 июля 2024 года (реквизиты)
10	Карта-план территории кадастрового квартала с учетным номером: 31:13:1305004 (наименование документа)	от 19 июля 2024 года (реквизиты)
11	Карта-план территории кадастрового квартала с учетным номером: 31:13:1305009 (наименование документа)	от 02 августа 2024 года (реквизиты)
12	Карта-план территории кадастрового квартала с учетным номером: 31:13:1310004 (наименование документа)	от 21 июля 2024 года (реквизиты)
13	Карта-план территории кадастрового квартала с учетным номером: 31:13:1310003 (наименование документа)	от 19 июля 2024 года (реквизиты)
14	Карта-план территории кадастрового квартала с учетным номером: 31:13:1308011 (наименование документа)	от 21 июля 2024 года (реквизиты)
15	Карта-план территории кадастрового квартала с	от 18 июля 2024 года





33	Карта-план территории кадастрового квартала с учетным номером: 31:13:1305001 (наименование документа)	от 18 июля 2024 года (реквизиты)
34	Карта-план территории кадастрового квартала с учетным номером: 31:13:1307009 (наименование документа)	от 20 июля 2024 года (реквизиты)
35	Карта-план территории кадастрового квартала с учетным номером: 31:13:1309001 (наименование документа)	от 18 июля 2024 года (реквизиты)
36	Карта-план территории кадастрового квартала с учетным номером: 31:13:1310008 (наименование документа)	от 22 июля 2024 года (реквизиты)
37	Карта-план территории кадастрового квартала с учетным номером: 31:13:1308001 (наименование документа)	от 17 июля 2024 года (реквизиты)
38	Карта-план территории кадастрового квартала с учетным номером: 31:13:1304004 (наименование документа)	от 18 июля 2024 года (реквизиты)
39	Карта-план территории кадастрового квартала с учетным номером: 31:13:1308008 (наименование документа)	от 20 июля 2024 года (реквизиты)
40	Карта-план территории кадастрового квартала с учетным номером: 31:13:1309010 (наименование документа)	от 18 июля 2024 года (реквизиты)
41	Карта-план территории кадастрового квартала с учетным номером: 31:13:1305006 (наименование документа)	от 22 июля 2024 года (реквизиты)
42	Карта-план территории кадастрового квартала с учетным номером: 31:13:1308002 (наименование документа)	от 22 июля 2024 года (реквизиты)
43	Карта-план территории кадастрового квартала с учетным номером: 31:13:1308003 (наименование документа)	от 22 июля 2024 года (реквизиты)
44	Карта-план территории кадастрового квартала с учетным номером: 31:13:1308009 (наименование документа)	от 22 июля 2024 года (реквизиты)
45	Карта-план территории кадастрового квартала с учетным номером: 31:13:1310001 (наименование документа)	от 22 июля 2024 года (реквизиты)
46	Карта-план территории кадастрового квартала с учетным номером: 31:13:1309011 (наименование документа)	от 20 июля 2024 года (реквизиты)
47	Карта-план территории кадастрового квартала с учетным номером: 31:13:1309007 (наименование документа)	от 18 июля 2024 года (реквизиты)
48	Возражение Серик Н.И. (наименование документа)	от 21 августа 2024 года (реквизиты)

**Решили:**

Принять проекты карт-планов в представленных редакциях, за исключением карта-плана территории кадастрового квартала с учетным номером 31:13:1305007, куда необходимо внести изменения с учетом поступившего возражения. Согласительной комиссии продолжить прием

возражений заинтересованных лиц относительно местоположения границ земельных участков в течение 35 календарных дней: по «06» октября 2024 года.

(содержание принятого решения и обоснование его принятия, в том числе ссылки на положения федеральных законов, реквизиты документов, рассмотренных комиссией, послуживших основанием для принятия решения)

**Результаты голосования:**

“за”	“против”	“воздержались”
единогласно	-	-

**Особое мнение:**

отсутствует

**Подписи:**


Председатель комиссии

  
(подпись)

Бондарев Геннадий Иванович

(ф.и.о.)

Заместитель председателя комиссии

  
(подпись)

Бляшенко Анатолий Анатольевич

(ф.и.о.)

Секретарь комиссии


  
(подпись)

Зайцев Анатолий Васильевич

(ф.и.о.)

**Члены комиссии:**


1.

  
(подпись)

Матвиенко Борис Андреевич

(ф.и.о.)

2.

  
(подпись)

Котельникова Елена Валерьевна

(ф.и.о.)

**С решением комиссии ознакомлены:**

1.

(дата)

(подпись)

(ф.и.о.)

2.

(дата)

(подпись)

(ф.и.о.)

3.

(дата)

(подпись)

(ф.и.о.)